






МИНИСТЕРСТВО ПРОСВЕЩЕНИЯ РОССИЙСКОЙ ФЕДЕРАЦИИ  
Министерство образования Белгородской области  
Управление образования Белгородского района  
Муниципальное общеобразовательное учреждение  
«Разуменская средняя общеобразовательная школа № 4  
«Вектор Успеха» Белгородского района Белгородской области»

<p>«Рассмотрено» на заседании методического объединения учителей <i>Естественно-научного цикла</i> Руководитель МО  Калмыкова Е.И. Протокол от  «30». 08. 2024 г. №1</p>	<p>«Согласовано» Заместитель директора МОУ «Разуменская СОШ № 4 «Вектор Успеха»  Куракова Е.С. «30». 08. 2024 г.</p>	<p>«Утверждаю» Директор МОУ МОУ «Разуменская СОШ № 4 «Вектор Успеха» Потеряхина Т.А. Приказ от «30». 08. 2024 г. №  -ОД</p> 
------------------------------------------------------------------------------------------------------------------------------------------------------------------------------------------------------------------------------------------------------------------------------------------------------------------------------------------------------------------------	---------------------------------------------------------------------------------------------------------------------------------------------------------------------------------------------------------------------------	----------------------------------------------------------------------------------------------------------------------------------------------------------------------------------------------------------------------------------------------------------------------------------------------------------------------------

## РАБОЧАЯ ПРОГРАММА

Наименование учебного предмета,  
учебного курса (в том числе  
внеурочной деятельности), учебного  
модуля (*нужное подчеркнуть*)

Уровень общего образования

Срок реализации

Классы

Уровень изучения предмета

**ГЕОГРАФИЯ**

**среднее общее образование**

**2 года**

**10-11**

**базовый**

п. Разумное 2024

## **ПОЯСНИТЕЛЬНАЯ ЗАПИСКА**

Рабочая программа по географии среднего общего образования на базовом уровне составлена на основе Требований к результатам освоения основной образовательной программы среднего общего образования, представленных в федеральном государственном образовательном стандарте среднего общего образования, а также на основе характеристики планируемых результатов духовно-нравственного развития, воспитания и социализации обучающихся, представленных в федеральной рабочей программе воспитания.

Рабочая программа среднего общего образования на базовом уровне отражает основные требования Федерального государственного образовательного стандарта среднего общего образования к личностным, метапредметным и предметным результатам освоения образовательных программ и составлена с учётом Концепции развития географического образования в Российской Федерации, принятой на Всероссийском съезде учителей географии и утверждённой Решением Коллегии Министерства просвещения и науки Российской Федерации от 24.12.2018 года.

### **ОБЩАЯ ХАРАКТЕРИСТИКА ПРЕДМЕТА «ГЕОГРАФИЯ»**

География – это один из немногих учебных предметов, способных успешно выполнить задачу интеграции содержания образования в области естественных и общественных наук.

В основу содержания учебного предмета положено изучение единого и одновременно многополярного мира, глобализации мирового развития, фокусирования на формировании у обучающихся целостного представления о роли России в современном мире. Факторами, определяющими содержательную часть, явились интегративность, междисциплинарность, практико-ориентированность, экологизация и гуманизация географии, что позволило более чётко представить географические реалии происходящих в современном мире геополитических, международных и межгосударственных, социокультурных, социально-экономических, геоэкологических событий и процессов.

### **ЦЕЛИ ИЗУЧЕНИЯ ПРЕДМЕТА «ГЕОГРАФИЯ»**

Цели изучения географии на базовом уровне в средней школе направлены на:

- 1) воспитание чувства патриотизма, взаимопонимания с другими народами, уважения культуры разных стран и регионов мира, ценностных ориентаций личности посредством ознакомления с важнейшими проблемами современности, с ролью России как составной части мирового сообщества;

2) воспитание экологической культуры на основе приобретения знаний о взаимосвязи природы, населения и хозяйства на глобальном, региональном и локальном уровнях и формирование ценностного отношения к проблемам взаимодействия человека и общества;

3) формирование системы географических знаний как компонента научной картины мира, завершение формирования основ географической культуры;

4) развитие познавательных интересов, навыков самопознания, интеллектуальных и творческих способностей в процессе овладения комплексом географических знаний и умений, направленных на использование их в реальной действительности;

5) приобретение опыта разнообразной деятельности, направленной на достижение целей устойчивого развития.

### **МЕСТО УЧЕБНОГО ПРЕДМЕТА «ГЕОГРАФИЯ» В УЧЕБНОМ ПЛАНЕ**

Учебным планом на изучение географии на базовом уровне в 10-11 классах отводится 68 часов: по одному часу в неделю в 10 и 11 классах.

# СОДЕРЖАНИЕ УЧЕБНОГО ПРЕДМЕТА «ГЕОГРАФИЯ»

## 10 КЛАСС

### *Раздел 1. География как наука*

**Тема 1. Традиционные и новые методы в географии. Географические прогнозы.** Традиционные и новые методы исследований в географических науках, их использование в разных сферах человеческой деятельности. Современные направления географических исследований. Источники географической информации, ГИС. Географические прогнозы как результат географических исследований.

**Тема 2. Географическая культура.** Элементы географической культуры: географическая картина мира, географическое мышление, язык географии. Их значимость для представителей разных профессий.

### *Раздел 2. Природопользование и геоэкология*

**Тема 1. Географическая среда.** Географическая среда как геосистема; факторы, её формирующие и изменяющие. Адаптация человека к различным природным условиям территорий, её изменение во времени. Географическая и окружающая среда.

**Тема 2. Естественный и антропогенный ландшафты.** Проблема сохранения ландшафтного и культурного разнообразия на Земле.

### **Практическая работа**

1. Классификация ландшафтов с использованием источников географической информации.

**Тема 3. Проблемы взаимодействия человека и природы.** Опасные природные явления, климатические изменения, повышение уровня Мирового океана, загрязнение окружающей среды. «Климатические беженцы». Стратегия устойчивого развития. Цели устойчивого развития и роль географических наук в их достижении. Особо охраняемые природные территории как один из объектов целей устойчивого развития. Объекты Всемирного природного и культурного наследия.

### **Практическая работа**

1. Определение целей и задач учебного исследования, связанного с опасными природными явлениями и (или) глобальными изменениями климата и (или) загрязнением Мирового океана, выбор формы фиксации результатов наблюдения (исследования).

**Тема 4. Природные ресурсы и их виды.** Особенности размещения природных ресурсов мира. Природно-ресурсный капитал регионов, крупных стран, в том числе России. Ресурсообеспеченность. Истощение природных ресурсов. Обеспеченность стран стратегическими ресурсами: нефтью, газом,

ураном, рудными и другими полезными ископаемыми. Земельные ресурсы. Обеспеченность человечества пресной водой. Гидроэнергоресурсы Земли, перспективы их использования. География лесных ресурсов, лесной фонд мира. Обезлесение – его причины и распространение. Роль природных ресурсов Мирового океана (энергетических, биологических, минеральных) в жизни человечества и перспективы их использования. Агроклиматические ресурсы. Рекреационные ресурсы.

#### **Практические работы**

1. Оценка природно-ресурсного капитала одной из стран (по выбору) по источникам географической информации.

2. Определение ресурсообеспеченности стран отдельными видами природных ресурсов.

#### ***Раздел 3. Современная политическая карта***

**Тема 1. Теоретические основы геополитики как науки. Политическая география и геополитика.** Политическая карта мира и изменения, на ней происходящие. Новая многополярная модель политического мироустройства, очаги геополитических конфликтов. Политико-географическое положение. Специфика России как евразийского и приарктического государства.

**Тема 2. Классификации и типология стран мира.** Основные типы стран: критерии их выделения. Формы правления государств мира, унитарное и федеративное и государственное устройство.

#### ***Раздел 4. Население мира***

**Тема 1. Численность и воспроизводство населения.** Численность населения мира и динамика её изменения. Теория демографического перехода. Воспроизводство населения, его типы и особенности в странах с различным уровнем социально-экономического развития (демографический взрыв, демографический кризис, старение населения). Демографическая политика и её направления в странах различных типов воспроизводства населения.

#### **Практические работы**

1. Определение и сравнение темпов роста населения крупных по численности населения стран, регионов мира (форма фиксации результатов анализа по выбору обучающихся).

2. Объяснение особенности демографической политики в странах с различным типом воспроизводства населения.

**Тема 2. Состав и структура населения.** Возрастной и половой состав населения мира. Структура занятости населения в странах с различным уровнем социально-экономического развития. Этнический состав населения.

Крупные народы, языковые семьи и группы, особенности их размещения. Религиозный состав населения. Мировые и национальные религии, главные районы распространения. Население мира и глобализация. География культуры в системе географических наук. Современные цивилизации, географические рубежи цивилизации Запада и цивилизации Востока.

### **Практические работы**

1. Сравнение половой и возрастной структуры в странах различных типов воспроизводства населения на основе анализа половозрастных пирамид.

2. Прогнозирование изменений возрастной структуры отдельных стран на основе анализа различных источников географической информации.

**Тема 3. Размещение населения.** Географические особенности размещения населения и факторы, его определяющие. Плотность населения, ареалы высокой и низкой плотности населения. Миграции населения: причины, основные типы и направления. Расселение населения: типы и формы. Понятие об урбанизации, её особенности в странах различных социально-экономических типов. Городские агломерации и мегалополисы мира.

### **Практическая работа**

1. Сравнение и объяснение различий в соотношении городского и сельского населения разных регионов мира на основе анализа статистических данных.

**Тема 4. Качество жизни населения.** Качество жизни населения как совокупность экономических, социальных, культурных, экологических условий жизни людей. Показатели, характеризующие качество жизни населения. Индекс человеческого развития как интегральный показатель сравнения качества жизни населения различных стран и регионов мира.

### **Практическая работа**

1. Объяснение различий в показателях качества жизни населения в отдельных регионах и странах мира на основе анализа источников географической информации.

## ***Раздел 5. Мировое хозяйство***

**Тема 1. Состав и структура мирового хозяйства. Международное географическое разделение труда.** Мировое хозяйство: определение и состав. Основные этапы развития мирового хозяйства. Факторы размещения производства и их влияние на современное развитие мирового хозяйства. Отраслевая, территориальная и функциональная структура мирового хозяйства. Международное географическое разделение труда. Отрасли международной специализации. Условия формирования международной

специализации стран и роль географических факторов в её формировании. Аграрные, индустриальные и постиндустриальные страны. Роль и место России в международном географическом разделении труда.

### **Практическая работа**

1. Сравнение структуры экономики аграрных, индустриальных и постиндустриальных стран.

**Тема 2. Международная экономическая интеграция.** Крупнейшие международные отраслевые и региональные экономические союзы. Глобализация мировой экономики и её влияние на хозяйство стран разных социально-экономических типов. Транснациональные корпорации (ТНК) и их роль в глобализации мировой экономики.

### **Тема 3. География главных отраслей мирового хозяйства.**

**Промышленность мира.** Географические особенности размещения основных видов сырьевых и топливных ресурсов. Страны-лидеры по запасам и добыче нефти, природного газа и угля.

Топливо-энергетический комплекс мира: основные этапы развития, «энергопереход». География отраслей топливной промышленности. Крупнейшие страны-производители, экспортёры и импортёры нефти, природного газа и угля. Организация стран-экспортёров нефти. Современные тенденции развития отрасли, изменяющие её географию, «сланцевая революция», «водородная» энергетика, «зелёная энергетика». Мировая электроэнергетика. Структура мирового производства электроэнергии и её географические особенности. Быстрый рост производства электроэнергии с использованием ВИЭ. Страны-лидеры по развитию «возобновляемой» энергетике. Воздействие на окружающую среду топливной промышленности и различных типов электростанций, включая ВИЭ. Роль России как крупнейшего поставщика топливно-энергетических и сырьевых ресурсов в мировой экономике.

Металлургия мира. Географические особенности сырьевой базы чёрной и цветной металлургии. Ведущие страны-производители и экспортёры стали, меди и алюминия. Современные тенденции развития отрасли. Влияние металлургии на окружающую среду. Место России в мировом производстве и экспорте чёрных и цветных металлов.

Машиностроительный комплекс мира. Ведущие страны-производители и экспортёры продукции автомобилестроения, авиастроения и микроэлектроники.

Химическая промышленность и лесопромышленный комплекс мира. Ведущие страны-производители и экспортёры минеральных удобрений и продукции химии органического синтеза. Ведущие страны-производители

деловой древесины и продукции целлюлозно-бумажной промышленности. Влияние химической и лесной промышленности на окружающую среду.

### **Практическая работа**

1. Представление в виде диаграмм данных о динамике изменения объёмов и структуры производства электроэнергии в мире.

**Сельское хозяйство мира.** Географические различия в обеспеченности земельными ресурсами. Земельный фонд мира, его структура. Современные тенденции развития отрасли. Органическое сельское хозяйство. Растениеводство. География производства основных продовольственных культур. Ведущие экспортёры и импортёры. Роль России как одного из главных экспортёров зерновых культур.

Животноводство. Ведущие экспортёры и импортёры продукции животноводства. Рыболовство и аквакультура: географические особенности.

Влияние сельского хозяйства и отдельных его отраслей на окружающую среду.

### **Практическая работа**

2. Определение направления грузопотоков продовольствия на основе анализа статистических материалов и создание карты «Основные экспортёры и импортёры продовольствия».

**Сфера нематериального производства. Мировой транспорт. Роль разных видов транспорта в современном мире.** Основные международные магистрали и транспортные узлы. Мировая система НИОКР. Международные экономические отношения: основные формы и факторы, влияющие на их развитие. География международных финансовых центров. Мировая торговля и туризм.

## **11 КЛАСС**

### ***Раздел 6. Регионы и страны***

#### **Тема 1. Регионы мира. Зарубежная Европа.**

Многообразие подходов к выделению регионов мира. Регионы мира: Зарубежная Европа, Зарубежная Азия, Северная Америка, Латинская Америка, Африка, Австралия и Океания.

Зарубежная Европа: состав (субрегионы: Западная Европа, Северная Европа, Южная Европа, Восточная Европа), общая экономико-географическая характеристика. Общие черты и особенности природно-ресурсного капитала, населения и хозяйства стран субрегионов. Геополитические проблемы региона.

### **Практическая работа**



1. Сравнение по уровню социально-экономического развития стран различных субрегионов зарубежной Европы с использованием источников географической информации (по выбору учителя).

**Тема 2. Зарубежная Азия:** состав (субрегионы: Юго-Западная Азия, Центральная Азия, Восточная Азия, Южная Азия, Юго-Восточная Азия), общая экономико-географическая характеристика. Общие черты и особенности природно-ресурсного капитала, населения и хозяйства субрегионов. Особенности экономико-географического положения, природно-ресурсного капитала, населения, хозяйства стран Зарубежной Азии, современные проблемы (на примере Китая, Индии, Ирана, Японии).

Современные экономические отношения России со странами Зарубежной Азии (Китай, Индия, Турция, страны Центральной Азии).

#### **Практическая работа**

1. Сравнение международной промышленной и сельскохозяйственной специализации Китая и Индии на основании анализа данных об экспорте основных видов продукции.

**Тема 3. Америка:** состав (субрегионы: США и Канада, Латинская Америка), общая экономико-географическая характеристика. Особенности природно-ресурсного капитала, населения и хозяйства субрегионов. Особенности экономико-географического положения природно-ресурсного капитала, населения, хозяйства стран Америки, современные проблемы (на примере США, Канады, Мексики, Бразилии).

#### **Практическая работа**

1. Объяснение особенностей территориальной структуры хозяйства Канады и Бразилии на основе анализа географических карт.

**Тема 4. Африка:** состав (субрегионы: Северная Африка, Западная Африка, Центральная Африка, Восточная Африка, Южная Африка). Общая экономико-географическая характеристика. Особенности природно-ресурсного капитала, населения и хозяйства субрегионов. Экономические и социальные проблемы региона. Особенности экономико-географического положения, природно-ресурсного капитала, населения, хозяйства стран Африки (на примере ЮАР, Египта, Алжира, Нигерии).

#### **Практическая работа**

1. Сравнение на основе анализа статистических данных роли сельского хозяйства в экономике Алжира и Эфиопии.

**Тема 5. Австралия и Океания.** Австралия и Океания: особенности географического положения. Австралийский Союз: главные факторы размещения населения и развития хозяйства. Экономико-географическое положение, природно-ресурсный капитал. Отрасли международной

специализации. Географическая и товарная структура экспорта. Океания: особенности природных ресурсов, населения и хозяйства. Место в международном географическом разделении труда.

**Тема 6. Россия на геополитической, геоэкономической и геодемографической карте мира.** Роль и место России в мировой политике, экономике, человеческом потенциале. Особенности интеграции России в мировое сообщество. Географические аспекты решения внешнеэкономических и внешнеполитических задач развития России.

#### **Практическая работа**

1. Изменение направления международных экономических связей России в новых геоэкономических и геополитических условиях.

#### **Раздел 7. Глобальные проблемы человечества**

Группы глобальных проблем: геополитические, экологические, демографические.

Геополитические проблемы: проблема сохранения мира на планете и причины роста глобальной и региональной нестабильности. Проблема разрыва в уровне социально-экономического развития между развитыми и развивающимися странами и причина её возникновения.

Геоэкология – фокус глобальных проблем человечества. Глобальные экологические проблемы как проблемы, связанные с усилением воздействия человека на природу и влиянием природы на жизнь человека и его хозяйственную деятельность. Проблема глобальных климатических изменений, проблема стихийных природных бедствий, глобальные сырьевая и энергетическая проблемы, проблема дефицита водных ресурсов и ухудшения их качества, проблемы опустынивания и деградации земель и почв, проблема сохранения биоразнообразия. Проблема загрязнения Мирового океана и освоения его ресурсов.

Глобальные проблемы народонаселения: демографическая, продовольственная, роста городов, здоровья и долголетия человека.

Взаимосвязь глобальных геополитических, экологических проблем и проблем народонаселения.

Возможные пути решения глобальных проблем. Необходимость переоценки человечеством и отдельными странами некоторых ранее устоявшихся экономических, политических, идеологических и культурных ориентиров. Участие России в решении глобальных проблем.

#### **Практическая работа**

1. Выявление примеров взаимосвязи глобальных проблем человечества на основе анализа различных источников географической информации и участия России в их решении.

## ПЛАНИРУЕМЫЕ РЕЗУЛЬТАТЫ ОСВОЕНИЯ УЧЕБНОГО ПРЕДМЕТА «ГЕОГРАФИЯ»

### ЛИЧНОСТНЫЕ РЕЗУЛЬТАТЫ

Личностные результаты освоения обучающимися основной образовательной программы среднего общего образования должны отражать готовность и способность обучающихся руководствоваться сформированной внутренней позицией личности, системой ценностных ориентаций, позитивных внутренних убеждений, соответствующих традиционным ценностям российского общества, расширение жизненного опыта и опыта деятельности в процессе реализации основных направлений воспитательной деятельности, в том числе в части:

#### **гражданского воспитания:**

- сформированность гражданской позиции обучающегося как активного и ответственного члена российского общества;
- осознание своих конституционных прав и обязанностей, уважение закона и правопорядка;
- принятие традиционных национальных, общечеловеческих гуманистических и демократических ценностей;
- готовность противостоять идеологии экстремизма, национализма, ксенофобии, дискриминации по социальным, религиозным, расовым, национальным признакам;
- готовность вести совместную деятельность в интересах гражданского общества, участвовать в самоуправлении в школе и детско-юношеских организациях;
- умение взаимодействовать с социальными институтами в соответствии с их функциями и назначением;
- готовность к гуманитарной и волонтерской деятельности;

#### **патриотического воспитания:**

- сформированность российской гражданской идентичности, патриотизма, уважения к своему народу, чувства ответственности перед Родиной, гордости за свой край, свою Родину, свой язык и культуру, прошлое и настоящее многонационального народа России;
- ценностное отношение к государственным символам, историческому и природному наследию, памятникам, традициям народов России, достижениям России в науке, искусстве, спорте, технологиях, труде;
- идейная убежденность, готовность к служению и защите Отечества, ответственность за его судьбу;

#### **духовно-нравственного воспитания:**

- осознание духовных ценностей российского народа;

- сформированность нравственного сознания, этического поведения;
- способность оценивать ситуацию и принимать осознанные решения, ориентируясь на морально-нравственные нормы и ценности;
- осознание личного вклада в построение устойчивого будущего на основе формирования элементов географической и экологической культуры;
- ответственное отношение к своим родителям, созданию семьи на основе осознанного принятия ценностей семейной жизни в соответствии с традициями народов России;

#### **эстетического воспитания:**

- эстетическое отношение к миру, включая эстетику природных и историко-культурных объектов родного края, своей страны, быта, научного и технического творчества, спорта, труда, общественных отношений;
- способность воспринимать различные виды искусства, традиции и творчество своего и других народов, ощущать эмоциональное воздействие искусства;
- убежденность в значимости для личности и общества отечественного и мирового искусства, этнических культурных традиций и народного творчества;
- готовность к самовыражению в разных видах искусства, стремление проявлять качества творческой личности;

#### **ценности научного познания:**

- сформированность мировоззрения, соответствующего современному уровню развития географических наук и общественной практики, основанного на диалоге культур, способствующего осознанию своего места в поликультурном мире;
- совершенствование языковой и читательской культуры как средства взаимодействия между людьми и познания мира для применения различных источников географической информации в решении учебных и (или) практико-ориентированных задач;
- осознание ценности научной деятельности, готовность осуществлять проектную и исследовательскую деятельность в географических науках индивидуально и в группе.

#### **физического воспитания:**

- сформированность здорового и безопасного образа жизни, в том числе безопасного поведения в природной среде, ответственного отношения к своему здоровью;

- потребность в физическом совершенствовании, занятиях спортивно-оздоровительной деятельностью;
- активное неприятие вредных привычек и иных форм причинения вреда физическому и психическому здоровью;

#### **трудового воспитания:**

- готовность к труду, осознание ценности мастерства, трудолюбие;
- готовность к активной деятельности технологической и социальной направленности, способность инициировать, планировать и самостоятельно выполнять такую деятельность;
- интерес к различным сферам профессиональной деятельности в области географических наук, умение совершать осознанный выбор будущей профессии и реализовывать собственные жизненные планы;
- готовность и способность к образованию и самообразованию на протяжении всей жизни;

#### **экологического воспитания:**

- сформированность экологической культуры, понимание влияния социально-экономических процессов на состояние природной и социальной среды, осознание глобального характера экологических проблем и географических особенностей их проявления;
- планирование и осуществление действий в окружающей среде на основе знания целей устойчивого развития человечества;
- активное неприятие действий, приносящих вред окружающей среде;
- умение прогнозировать, в том числе на основе применения географических знаний, неблагоприятные экологические последствия предпринимаемых действий, предотвращать их;
- расширение опыта деятельности экологической направленности;

#### **МЕТАПРЕДМЕТНЫЕ РЕЗУЛЬТАТЫ**

Метапредметные результаты освоения основной образовательной программы среднего общего образования должны отражать:

**Овладение универсальными учебными познавательными действиями:**

##### **а) базовые логические действия:**

- самостоятельно формулировать и актуализировать проблемы, которые могут быть решены с использованием географических знаний, рассматривать их всесторонне;
- устанавливать существенный признак или основания для сравнения, классификации географических объектов, процессов и явлений и обобщения;

- определять цели деятельности, задавать параметры и критерии их достижения;
- разрабатывать план решения географической задачи с учётом анализа имеющихся материальных и нематериальных ресурсов;
- выявлять закономерности и противоречия в рассматриваемых явлениях с учётом предложенной географической задачи;
- вносить коррективы в деятельность, оценивать соответствие результатов целям;
- координировать и выполнять работу при решении географических задач в условиях реального, виртуального и комбинированного взаимодействия;
- креативно мыслить при поиске путей решения жизненных проблем, имеющих географические аспекты;

**б) базовые исследовательские действия:**

- владеть навыками учебно-исследовательской и проектной деятельности, навыками разрешения проблем, способностью и готовностью к самостоятельному поиску методов решения практических географических задач, применению различных методов познания природных, социально-экономических и геоэкологических объектов, процессов и явлений;
- владеть видами деятельности по получению нового географического знания, его интерпретации, преобразованию и применению в различных учебных ситуациях, в том числе при создании учебных и социальных проектов;
- владеть научной терминологией, ключевыми понятиями и методами;
- формулировать собственные задачи в образовательной деятельности и жизненных ситуациях;
- выявлять причинно-следственные связи и актуализировать задачу, выдвигать гипотезу её решения, находить аргументы для доказательства своих утверждений, задавать параметры и критерии решения;
- анализировать полученные в ходе решения задачи результаты, критически оценивать их достоверность, прогнозировать изменение в новых условиях;
- давать оценку новым ситуациям, оценивать приобретённый опыт;
- уметь переносить знания в познавательную и практическую области жизнедеятельности;
- уметь интегрировать знания из разных предметных областей;

- выдвигать новые идеи, предлагать оригинальные подходы и решения, ставить проблемы и задачи, допускающие альтернативные решения;

**в) работа с информацией:**

- выбирать и использовать различные источники географической информации, необходимые для изучения проблем, которые могут быть решены средствами географии, и поиска путей их решения, для анализа, систематизации и интерпретации информации различных видов и форм представления;
- выбирать оптимальную форму представления и визуализации информации с учётом её назначения (тексты, картосхемы, диаграммы и т. д.);
- оценивать достоверность информации;
- использовать средства информационных и коммуникационных технологий (в том числе и ГИС) при решении когнитивных, коммуникативных и организационных задач с соблюдением требований эргономики, техники безопасности, гигиены, ресурсосбережения, правовых и этических норм, норм информационной безопасности;
- владеть навыками распознавания и защиты информации, информационной безопасности личности;

**Овладение универсальными коммуникативными действиями:**

**а) общение:**

- владеть различными способами общения и взаимодействия;
- аргументированно вести диалог, уметь смягчать конфликтные ситуации;
- сопоставлять свои суждения по географическим вопросам с суждениями других участников диалога, обнаруживать различие и сходство позиций, задавать вопросы по существу обсуждаемой темы;
- развёрнуто и логично излагать свою точку зрения по географическим аспектам различных вопросов с использованием языковых средств;

**б) совместная деятельность:**

- использовать преимущества командной и индивидуальной работы;
- выбирать тематику и методы совместных действий с учётом общих интересов и возможностей каждого члена коллектива;
- принимать цели совместной деятельности, организовывать и координировать действия по её достижению: составлять план действий, распределять роли с учётом мнений участников, обсуждать результаты совместной работы;

- оценивать качество своего вклада и каждого участника команды в общий результат по разработанным критериям;
- предлагать новые проекты, оценивать идеи с позиции новизны, оригинальности, практической значимости;

### **Овладение универсальными регулятивными действиями:**

#### **а) самоорганизация:**

- самостоятельно осуществлять познавательную деятельность, выявлять проблемы, ставить и формулировать собственные задачи в образовательной деятельности и жизненных ситуациях;
- самостоятельно составлять план решения проблемы с учётом имеющихся ресурсов, собственных возможностей и предпочтений;
- давать оценку новым ситуациям;
- расширять рамки учебного предмета на основе личных предпочтений;
- делать осознанный выбор, аргументировать его, брать ответственность за решение;
- оценивать приобретённый опыт;
- способствовать формированию и проявлению широкой эрудиции в разных областях знаний, постоянно повышать свой образовательный и культурный уровень;

#### **б) самоконтроль:**

- давать оценку новым ситуациям, оценивать соответствие результатов целям;
- владеть навыками познавательной рефлексии как осознания совершаемых действий и мыслительных процессов, их результатов и оснований;
- оценивать риски и своевременно принимать решения по их снижению;
- использовать приёмы рефлексии для оценки ситуации, выбора верного решения;
- принимать мотивы и аргументы других при анализе результатов деятельности;

#### **в) эмоциональный интеллект, предполагающий сформированность:**

- самосознания, включающего способность понимать своё эмоциональное состояние, видеть направления развития собственной эмоциональной сферы, быть уверенным в себе;
- саморегулирования, включающего самоконтроль, умение принимать ответственность за своё поведение, способность адаптироваться к



эмоциональным изменениям и проявлять гибкость, быть открытым новому;

- внутренней мотивации, включающей стремление к достижению цели и успеху, оптимизм, инициативность, умение действовать, исходя из своих возможностей;
- эмпатии, включающей способность понимать эмоциональное состояние других, учитывать его при осуществлении коммуникации, способность к сочувствию и сопереживанию;
- социальных навыков, включающих способность выстраивать отношения с другими людьми, заботиться, проявлять интерес и разрешать конфликты.

**г) принятие себя и других:**

- принимать себя, понимая свои недостатки и достоинства;
- принимать мотивы и аргументы других при анализе результатов деятельности;
- признавать своё право и право других на ошибки;
- развивать способность понимать мир с позиции другого человека.

**ПРЕДМЕТНЫЕ РЕЗУЛЬТАТЫ**

Требования к предметным результатам освоения курса географии на базовом уровне должны отражать:

**10 КЛАСС**

1) понимание роли и места современной географической науки в системе научных дисциплин, её участия в решении важнейших проблем человечества: приводить примеры проявления глобальных проблем, в решении которых принимает участие современная географическая наука, на региональном уровне, в разных странах, в том числе в России;

2) освоение и применение знаний о размещении основных географических объектов и территориальной организации природы и общества:

выбирать и использовать источники географической информации для определения положения и взаиморасположения объектов в пространстве;

описывать положение и взаиморасположение изученных географических объектов в пространстве, новую многополярную модель политического мироустройства, ареалы распространения основных религий;

приводить примеры наиболее крупных стран по численности населения и площади территории, стран, имеющих различное географическое положение, стран с различными формами правления и государственного устройства, стран-лидеров по производству основных видов промышленной и сельскохозяйственной продукции, основных международных магистралей

и транспортных узлов, стран-лидеров по запасам минеральных, лесных, земельных, водных ресурсов;

3) сформированность системы комплексных социально ориентированных географических знаний о закономерностях развития природы, размещения населения и хозяйства: различать географические процессы и явления: урбанизацию, субурбанизацию, ложную урбанизацию, эмиграцию, иммиграцию, демографический взрыв и демографический кризис и распознавать их проявления в повседневной жизни;

использовать знания об основных географических закономерностях для определения и сравнения свойств изученных географических объектов, процессов и явлений, в том числе: для определения и сравнения показателей уровня развития мирового хозяйства (объёмы ВВП, промышленного, сельскохозяйственного производства и др.) и важнейших отраслей хозяйства в отдельных странах, сравнения показателей, характеризующих демографическую ситуацию, урбанизацию, миграции и качество жизни населения мира и отдельных стран, с использованием источников географической информации, сравнения структуры экономики аграрных, индустриальных и постиндустриальных стран, регионов и стран по обеспеченности минеральными, водными, земельными и лесными ресурсами с использованием источников географической информации, для классификации крупнейших стран, в том числе по особенностям географического положения, форме правления и государственного устройства, уровню социально-экономического развития, типам воспроизводства населения, занимаемым ими позициям относительно России, для классификации ландшафтов с использованием источников географической информации;

устанавливать взаимосвязи между социально-экономическими и геоэкологическими процессами и явлениями; между природными условиями и размещением населения, в том числе между глобальным изменением климата и изменением уровня Мирового океана, хозяйственной деятельностью и возможными изменениями в размещении населения, между развитием науки и технологии и возможностями человека прогнозировать опасные природные явления и противостоять им;

устанавливать взаимосвязи между значениями показателей рождаемости, смертности, средней ожидаемой продолжительности жизни и возрастной структурой населения, развитием отраслей мирового хозяйства и особенностями их влияния на окружающую среду;

формулировать и/или обосновывать выводы на основе использования географических знаний;

4) владение географической терминологией и системой базовых географических понятий: применять социально-экономические понятия: политическая карта, государство, политико-географическое положение, монархия, республика, унитарное государство, федеративное государство, воспроизводство населения, демографический взрыв, демографический кризис, демографический переход, старение населения, состав населения, структура населения, экономически активное население, индекс человеческого развития (ИЧР), народ, этнос, плотность населения, миграции населения, «климатические беженцы», расселение населения, демографическая политика, субурбанизация, ложная урбанизация, мегалополисы, развитые и развивающиеся, новые индустриальные, нефтедобывающие страны, ресурсобеспеченность, мировое хозяйство, международная экономическая интеграция, международная хозяйственная специализация, международное географическое разделение труда, отраслевая и территориальная структура мирового хозяйства, транснациональные корпорации (ТНК), «сланцевая революция», «водородная энергетика», «зелёная энергетика», органическое сельское хозяйство, глобализация мировой экономики и деглобализация, «энергопереход», международные экономические отношения, устойчивое развитие для решения учебных и (или) практико-ориентированных задач;

5) сформированность умений проводить наблюдения за отдельными географическими объектами, процессами и явлениями, их изменениями в результате воздействия природных и антропогенных факторов: определять цели и задачи проведения наблюдения/исследования; выбирать форму фиксации результатов наблюдения/исследования;

6) сформированность умений находить и использовать различные источники географической информации для получения новых знаний о природных и социально-экономических процессах и явлениях, выявления закономерностей и тенденций их развития, прогнозирования: выбирать и использовать источники географической информации (картографические, статистические, текстовые, видео- и фотоизображения, геоинформационные системы, адекватные решаемым задачам;

сопоставлять и анализировать географические карты различной тематики и другие источники географической информации для выявления закономерностей социально-экономических, природных и экологических процессов и явлений;

определять и сравнивать по географическим картам различного содержания и другим источникам географической информации качественные

и количественные показатели, характеризующие изученные географические объекты, процессы и явления;

прогнозировать изменения состава и структуры населения, в том числе возрастной структуры населения отдельных стран с использованием источников географической информации;

определять и находить в комплексе источников недостоверную и противоречивую географическую информацию для решения учебных и (или) практико-ориентированных задач;

самостоятельно находить, отбирать и применять различные методы познания для решения практико-ориентированных задач;

7) владение умениями географического анализа и интерпретации информации из различных источников:

находить, отбирать, систематизировать информацию, необходимую для изучения географических объектов и явлений, отдельных территорий мира и России, их обеспеченности природными и человеческими ресурсами, хозяйственного потенциала, экологических проблем;

представлять в различных формах (графики, таблицы, схемы, диаграммы, карты и др.) географическую информацию о населении мира и России, отраслевой и территориальной структуре мирового хозяйства, географических особенностях развития отдельных отраслей;

формулировать выводы и заключения на основе анализа и интерпретации информации из различных источников;

критически оценивать и интерпретировать информацию, получаемую из различных источников;

использовать различные источники географической информации для решения учебных и (или) практико-ориентированных задач;

8) сформированность умений применять географические знания для объяснения изученных социально-экономических и геоэкологических процессов и явлений, в том числе:

объяснять особенности демографической политики в странах с различным типом воспроизводства населения, направления международных миграций, различия в уровнях урбанизации, в уровне и качестве жизни населения, влияние природно-ресурсного капитала на формирование отраслевой структуры хозяйства отдельных стран;

использовать географические знания о мировом хозяйстве и населении мира, об особенностях взаимодействия природы и общества для решения учебных и (или) практико-ориентированных задач;

9) сформированность умений применять географические знания для оценки разнообразных явлений и процессов:

оценивать географические факторы, определяющие сущность и динамику важнейших социально-экономических и геоэкологических процессов;

оценивать изученные социально-экономические и геоэкологические процессы и явления, в том числе оценивать природно-ресурсный капитал одной из стран с использованием источников географической информации, влияние урбанизации на окружающую среду, тенденции развития основных отраслей мирового хозяйства и изменения его отраслевой и территориальной структуры, изменение климата и уровня Мирового океана для различных территорий, изменение содержания парниковых газов в атмосфере и меры, предпринимаемые для уменьшения их выбросов;

10) сформированность знаний об основных проблемах взаимодействия природы и общества, о природных и социально-экономических аспектах экологических проблем: описывать географические аспекты проблем взаимодействия природы и общества: различия в особенностях проявления глобальных изменений климата, повышения уровня Мирового океана, в объёмах выбросов парниковых газов в разных регионах мира, изменения геосистем в результате природных и антропогенных воздействий на примере регионов и стран мира, на планетарном уровне;

## **11 КЛАСС**

1) понимание роли и места современной географической науки в системе научных дисциплин, её участия в решении важнейших проблем человечества: определение роли географических наук в достижении целей устойчивого развития;

2) освоение и применение знаний о размещении основных географических объектов и территориальной организации природы и общества: выбирать и использовать источники географической информации для определения положения и взаиморасположения регионов и стран в пространстве;

описывать положение и взаиморасположение регионов и стран в пространстве, особенности природно-ресурсного капитала, населения и хозяйства регионов и изученных стран;

3) сформированность системы комплексных социально ориентированных географических знаний о закономерностях развития природы, размещения населения и хозяйства: распознавать географические особенности проявления процессов воспроизводства, миграции населения и урбанизации в различных регионах мира и изученных странах;

использовать знания об основных географических закономерностях для определения географических факторов международной хозяйственной

специализации изученных стран; сравнения регионов мира и изученных стран по уровню социально-экономического развития, специализации различных стран и по их месту в МГРТ; для классификации стран отдельных регионов мира, в том числе по особенностям географического положения, форме правления и государственного устройства, уровню социально-экономического развития, типам воспроизводства населения с использованием источников географической информации;

устанавливать взаимосвязи между социально-экономическими и геоэкологическими процессами и явлениями в изученных странах; природными условиями и размещением населения, природными условиями и природно-ресурсным капиталом и отраслевой структурой хозяйства изученных стран;

прогнозировать изменения возрастной структуры населения отдельных стран зарубежной Европы с использованием источников географической информации;

формулировать и/или обосновывать выводы на основе использования географических знаний;

4) владение географической терминологией и системой базовых географических понятий: применять изученные социально-экономические понятия: политическая карта, государство; политико-географическое положение, монархия, республика, унитарное государство, федеративное государство; воспроизводство населения, демографический взрыв, демографический кризис, старение населения, состав населения, структура населения, экономически активное население, Индекс человеческого развития (ИЧР), народ, этнос, плотность населения, миграции населения, расселение населения, демографическая политика, субурбанизация, ложная урбанизация; мегалополисы, развитые и развивающиеся, новые индустриальные, нефтедобывающие страны; ресурсообеспеченность, мировое хозяйство, международная экономическая интеграция; международная хозяйственная специализация, международное географическое разделение труда; отраслевая и территориальная структура мирового хозяйства, транснациональные корпорации (ТНК), «сланцевая революция», водородная энергетика, «зелёная энергетика», органическое сельское хозяйство; глобализация мировой экономики и деглобализация, «энергопереход», международные экономические отношения, устойчивое развитие для решения учебных и (или) практико-ориентированных задач;

5) сформированность умений проводить наблюдения за отдельными географическими объектами, процессами и явлениями, их изменениями в результате воздействия природных и антропогенных факторов: определять

цели и задачи проведения наблюдения/исследования; выбирать форму фиксации результатов наблюдения/исследования; формулировать обобщения и выводы по результатам наблюдения/исследования;

б) сформированность умений находить и использовать различные источники географической информации для получения новых знаний о природных и социально-экономических процессах и явлениях, выявления закономерностей и тенденций их развития, прогнозирования:

выбирать и использовать источники географической информации (картографические, статистические, текстовые, видео- и фотоизображения, геоинформационные системы), адекватные решаемым задачам;

сопоставлять и анализировать географические карты различной тематики и другие источники географической информации для выявления закономерностей социально-экономических, природных и экологических процессов и явлений на территории регионов мира и отдельных стран;

определять и сравнивать по географическим картам разного содержания и другим источникам географической информации качественные и количественные показатели, характеризующие регионы и страны, а также географические процессы и явления, происходящие в них; географические факторы международной хозяйственной специализации отдельных стран с использованием источников географической информации;

определять и находить в комплексе источников недостоверную и противоречивую географическую информацию о регионах мира и странах для решения учебных и (или) практико-ориентированных задач; самостоятельно находить, отбирать и применять различные методы познания для решения практико-ориентированных задач;

7) владение умениями географического анализа и интерпретации информации из различных источников:

находить, отбирать, систематизировать информацию, необходимую для изучения регионов мира и стран (в том числе и России), их обеспеченности природными и человеческими ресурсами; для изучения хозяйственного потенциала стран, глобальных проблем человечества и их проявления на территории (в том числе и России);

представлять в различных формах (графики, таблицы, схемы, диаграммы, карты и др.) географическую информацию о населении, размещении хозяйства регионов мира и изученных стран; их отраслевой и территориальной структуре их хозяйств, географических особенностях развития отдельных отраслей;

формулировать выводы и заключения на основе анализа и интерпретации информации из различных источников;

критически оценивать и интерпретировать информацию, получаемую из различных источников;

использовать различные источники географической информации для решения учебных и (или) практико-ориентированных задач;

8) сформированность умений применять географические знания для объяснения изученных социально-экономических и геоэкологических явлений и процессов в странах мира:

объяснять географические особенности стран с разным уровнем социально-экономического развития, в том числе объяснять различие в составе, структуре и размещении населения, в уровне и качестве жизни населения;

объяснять влияние природно-ресурсного капитала на формирование отраслевой структуры хозяйства отдельных стран; особенности отраслевой и территориальной структуры хозяйства изученных стран, особенности международной специализации стран и роль географических факторов в её формировании; особенности проявления глобальных проблем человечества в различных странах с использованием источников географической информации;

9) сформированность умений применять географические знания для оценки разнообразных явлений и процессов: оценивать географические факторы, определяющие сущность и динамику важнейших социально-экономических и геоэкологических процессов; изученные социально-экономические и геоэкологические процессы и явления; политико-географическое положение изученных регионов, стран и России; влияние международных миграций на демографическую и социально-экономическую ситуацию в изученных странах; роль России как крупнейшего поставщика топливно-энергетических и сырьевых ресурсов в мировой экономике; конкурентные преимущества экономики России; различные точки зрения по актуальным экологическим и социально-экономическим проблемам мира и России; изменения направления международных экономических связей России в новых экономических условиях;

10) сформированность знаний об основных проблемах взаимодействия природы и общества, о природных и социально-экономических аспектах экологических проблем: описывать географические аспекты проблем взаимодействия природы и общества; умение приводить примеры взаимосвязи глобальных проблем; возможных путей решения глобальных проблем.



## ТЕМАТИЧЕСКОЕ ПЛАНИРОВАНИЕ 10 КЛАСС

№ п/п	Наименование разделов и тем программы	Количество часов			Электронные (цифровые) образовательные ресурсы	Основные направления воспитательной деятельности
		Всего	Контрольные работы	Практические работы		
<b>Раздел 1. ГЕОГРАФИЯ КАК НАУКА</b>						
1.1	Традиционные и новые методы в географии. Географические прогнозы	1	0	0	<a href="https://resh.edu.ru/subject/lesson/3961/start/">https://resh.edu.ru/subject/lesson/3961/start/</a>	1,8
1.2	Географическая культура	1	0	0	<a href="https://resh.edu.ru/subject/lesson/5436/start/">https://resh.edu.ru/subject/lesson/5436/start/</a>	1,3
Итого по разделу		2				
<b>Раздел 2. Раздел. ПРИРОДОПОЛЬЗОВАНИЕ И ГЕОЭКОЛОГИЯ</b>						
2.1	Географическая среда	1	0	0	<a href="https://resh.edu.ru/subject/lesson/5437/start/">https://resh.edu.ru/subject/lesson/5437/start/</a>	3,7,8
2.2	Естественный и антропогенный ландшафты	1	0	0.5	<a href="https://resh.edu.ru/subject/lesson/5722/start/173150/">https://resh.edu.ru/subject/lesson/5722/start/173150/</a>	7,8
2.3	Проблемы взаимодействия человека и природы	2	0	0.5	<a href="https://resh.edu.ru/subject/lesson/5722/start/173151/">https://resh.edu.ru/subject/lesson/5722/start/173151/</a>	1,2,7,4
2.4	Природные ресурсы и их виды	2	0	1	<a href="https://resh.edu.ru/subject/lesson/6440/start/8101/">https://resh.edu.ru/subject/lesson/6440/start/8101/</a>	1,2,7,8
Итого по разделу		6				
<b>Раздел 3. СОВРЕМЕННАЯ ПОЛИТИЧЕСКАЯ КАРТА</b>						
3.1	Политическая география и	1	0	0	<a href="https://resh.edu.ru/subject/">https://resh.edu.ru/subject/</a>	3,7,8

	геополитика				<a href="https://resh.edu.ru/subject/lesson/3950/start/25662/">esson/3950/start/25662/</a>	
3.2	Классификации и типология стран мира	2	0	0	<a href="https://resh.edu.ru/subject/lesson/3950/start/25663/">https://resh.edu.ru/subject/lesson/3950/start/25663/</a>	1,2,7,8
Итого по разделу		3				
<b>Раздел 4. НАСЕЛЕНИЕ МИРА</b>						
4.1	Численность и воспроизводство населения	2	0	1	<a href="https://resh.edu.ru/subject/lesson/5435/start/202049/">https://resh.edu.ru/subject/lesson/5435/start/202049/</a>	1,2,3
4.2	Состав и структура населения	2	0	1	<a href="https://resh.edu.ru/subject/lesson/5435/start/202049/">https://resh.edu.ru/subject/lesson/5435/start/202049/</a>	7,8
4.3	Размещение населения	2	0	0.5	<a href="https://resh.edu.ru/subject/lesson/6439/start/173181/">https://resh.edu.ru/subject/lesson/6439/start/173181/</a>	2,7,8
4.4	Качество жизни населения	1	0	0.5	<a href="https://resh.edu.ru/subject/lesson/5756/start/202113/">https://resh.edu.ru/subject/lesson/5756/start/202113/</a>	3,4,5
Итого по разделу		7				
<b>Раздел 5. МИРОВОЕ ХОЗЯЙСТВО</b>						
5.1	Состав и структура мирового хозяйства. Международное географическое разделение труда	2	0	0.5	<a href="https://resh.edu.ru/subject/lesson/5437/conspect/156442/">https://resh.edu.ru/subject/lesson/5437/conspect/156442/</a>	8
5.2	Международная экономическая интеграция	1	0	0	<a href="https://resh.edu.ru/subject/lesson/5770/conspect/157825/">https://resh.edu.ru/subject/lesson/5770/conspect/157825/</a>	1,6,8
5.3	География главных отраслей мирового хозяйства. Промышленность мира	6	0	1	<a href="https://resh.edu.ru/subject/lesson/5439/start/156475/">https://resh.edu.ru/subject/lesson/5439/start/156475/</a>	6,8
5.4	Сельское хозяйство мира	2	0	0	<a href="https://resh.edu.ru/subject/lesson/5762/conspect/202270/">https://resh.edu.ru/subject/lesson/5762/conspect/202270/</a>	8
5.5	Сфера нематериального	3	0	0	<a href="https://resh.edu.ru/subject/les">https://resh.edu.ru/subject/les</a>	1,6,8

	производства. Мировой транспорт				son/6194/start/294122/	
Итого по разделу		14				
Резервное время		2	0			
ОБЩЕЕ КОЛИЧЕСТВО ЧАСОВ ПО ПРОГРАММЕ		34	0	6.5		

## 11 КЛАСС

№ п/п	Наименование разделов и тем программы	Количество часов			Электронные (цифровые) образовательные ресурсы	Основные направления воспитательной деятельности
		Всего	Контрольные работы	Практические работы		
<b>Раздел 1. РЕГИОНЫ И СТРАНЫ МИРА</b>						
1.1	Регионы мира. Зарубежная Европа	6	0	1	<a href="https://resh.edu.ru/subject/lesson/5763/start/26907/">https://resh.edu.ru/subject/lesson/5763/start/26907/</a>	1,8
1.2	Зарубежная Азия	6	0	0.5	<a href="https://resh.edu.ru/subject/lesson/5500/start/157011/">https://resh.edu.ru/subject/lesson/5500/start/157011/</a>	1,3,6
1.3	Америка	6	1	0.5	<a href="https://resh.edu.ru/subject/lesson/5768/start/173213/">https://resh.edu.ru/subject/lesson/5768/start/173213/</a>	8
1.4	Африка	4	0	0.5	<a href="https://resh.edu.ru/subject/lesson/5503/start/298786/">https://resh.edu.ru/subject/lesson/5503/start/298786/</a>	1,8
1.5	Австралия и Океания	2	0		<a href="https://resh.edu.ru/subject/lesson/4011/start/28268/">https://resh.edu.ru/subject/lesson/4011/start/28268/</a>	3,7,8
1.6	Россия на геополитической, геоэкономической и геодемографической карте мира	3	0	1	<a href="https://resh.edu.ru/subject/lesson/4864/start/298851/">https://resh.edu.ru/subject/lesson/4864/start/298851/</a>	1,2,3,6,8
Итого по разделу		27				
<b>Раздел 2. ГЛОБАЛЬНЫЕ ПРОБЛЕМЫ ЧЕЛОВЕЧЕСТВА</b>						
2.1	Глобальные проблемы человечества	4	0	0.5	<a href="https://resh.edu.ru/subject/lesson/5504/start/298881/">https://resh.edu.ru/subject/lesson/5504/start/298881/</a>	1,2,3,6,8
Итого по разделу		4				
Резервное время		3				
<b>ОБЩЕЕ КОЛИЧЕСТВО ЧАСОВ ПО ПРОГРАММЕ</b>		<b>34</b>	<b>0</b>	<b>4</b>		



## **УЧЕБНО-МЕТОДИЧЕСКОЕ ОБЕСПЕЧЕНИЕ ОБРАЗОВАТЕЛЬНОГО ПРОЦЕССА**

### **ОБЯЗАТЕЛЬНЫЕ УЧЕБНЫЕ МАТЕРИАЛЫ ДЛЯ УЧЕНИКА**

География, 10 класс/ Гладкий Ю.Н., Николина В.В., Акционерное общество «Издательство «Просвещение»

### **МЕТОДИЧЕСКИЕ МАТЕРИАЛЫ ДЛЯ УЧИТЕЛЯ**

1. Банников С.В. Всероссийская проверочная работа: 10-11 классы: типовые задания. – М.: Экзамен, 2021
2. География. 10-11 классы: тестовый контроль/ авт.-сост. Н.В. Яковлева. – Волгоград: Учитель, 2020
3. Довгань Г.Д. Социально-экономическая география мира в определениях, таблицах и схемах. 10-11 классы. – М.: Ранок, 2021
4. География : 10-11 классы : Поурочные разработки : учебное пособие [издание выходит в pdf-формате] / В. В. Николина. — Москва : Просвещение, 2023. — 189 с. — (Полярная звезда).
5. Федоров О.Д География: тренировочные задания: 10-11 классы. – М.: 2022

### **ЦИФРОВЫЕ ОБРАЗОВАТЕЛЬНЫЕ РЕСУРСЫ И РЕСУРСЫ СЕТИ**

#### **ИНТЕРНЕТ**

1. Единое содержание общего образования  
[https://edsoo.ru/Predmet\\_Geografiya.htm](https://edsoo.ru/Predmet_Geografiya.htm)
2. Библиотека ЦОК <https://m.edsoo.ru/88650640>
3. Интерактивные уроки по географии для 10-11 классов  
<https://education.yandex.ru/geo/lessons/>
4. Образовательная платформа ЛЕКТА. Интерактивная тетрадь.  
<https://hw.lecta.ru/homework/new/840>
5. Российская электронная школа <https://resh.edu.ru/subject/>

# ФОНД ОЦЕНОЧНЫХ СРЕДСТВ

## Практическая работа № 1

### «Определение ресурсообеспеченности стран отдельными видами природных ресурсов»

#### Обоснование:

*Данная практическая работа по географии в 10 классе посвящена определению ресурсообеспеченности стран отдельными видами природных ресурсов. В работе будет проведено исследование и анализ доступности и распределения природных ресурсов в различных странах мира, а также в расчете ресурсообеспеченности на душу населения страны. Основная цель работы заключается в обосновании важности и необходимости изучения данной темы.*

*Понимание ресурсообеспеченности является ключевым аспектом изучения географии в 10 классе, поскольку разные страны обладают разными объемами запасов природных ресурсов, которые оказывают значительное влияние на их экономику, социальное развитие и политическую ситуацию. Практическая работа позволит обучающимся оценить, каким ресурсным потенциалом обладают отдельные страны мира.*

*Выполнение работы по данной теме позволит обучающимся развить навыки исследования, анализа данных и сравнительного анализа стран. Это*

## Ход работы

### Задание № 1:

Оценка ресурсообеспеченности отдельных стран некоторыми видами минерального сырья.

*Таблица № 1 – Ресурсообеспеченность отдельных стран некоторыми видами минерального сырья*

Страна	Разведанные запасы, млрд. т.			Объемы добычи, млн. т.			Ресурсообеспеченность, годы		
	Нефть	Уголь	Желез. руды	Нефть	Уголь	Желез. руды	Нефть	Уголь	Желез. руды
Весь мир	139,7	1725,0	394,0	3541,0	4700,0	906,0			
Россия	6,7	200,0	71,0	304,0	281,0	107,0			
Германия	0,2	111,0	2,9	12,0	249,0	0			
Китай	3,9	272,0	40,0	160,0	1341,0	170,0			
Саудовская Аравия	35,5	0	0	404,0	0	0			
Индия	0,6	29,0	19,3	36,0	282,0	60,0			
США	3,0	445,0	25,4	402,0	937,0	58,0			
Канада	0,7	50,0	25,3	126,0	73,0	42,0			
Бразилия	0,7	12,0	49,3	61,0	29,0	162,0			
ЮАР	0	130,0	9,4	0	206,0	33,0			
Австралия	0,2	90,0	23,4	29,0	243,0	112,0			

а) Используя имеющиеся статистические данные, заполните таблицу, рассчитав ресурсообеспеченность в годах отдельных стран и регионов мира важнейшими видами минеральных ресурсов. Для проведения вычислений использовать формулу:

$$P = \frac{Z}{D}, \text{ где:}$$

P – ресурсообеспеченность (в годах), Z – разведанные запасы, D – объемы добычи.

**Важно!** При проведении практической работы, в части выполнения расчетов, необходимо обязательно акцентировать внимание обучающихся на необходимости использования одинаковых единиц измерения, т.к. данные по разведанным запасам даются в млрд. т., а объемы добычи в млн. т.



б) Выявите отдельные страны и группы стран с максимальными и минимальными показателями ресурсообеспеченности каждым видом минерального сырья;

в) Сделайте вывод о ресурсообеспеченности стран и регионов мира отдельными видами минеральных ресурсов.

### Задание № 2:

Оценка ресурсообеспеченности отдельных стран некоторыми видами минерального сырья на душу населения.

Таблица 2 – Ресурсообеспеченность отдельных стран некоторыми видами минерального сырья

Страна	Разведанные запасы, млрд. т.			Население, млн. чел.	Ресурсообеспеченность, на душу населения		
	Нефть	Уголь	Желез. руды		Нефть	Уголь	Жел. руды
Весь мир	139,7	1725,0	394,0	8 137			
Россия	6,7	200,0	71,0	146			
Германия	0,2	111,0	2,9	83			
Китай	3,9	272,0	40,0	1 465			
Саудовская Аравия	35,5	0	0	37			
Индия	0,6	29,0	19,3	1 441			
США	3,0	445,0	25,4	339			
Канада	0,7	50,0	25,3	39			
Бразилия	0,7	12,0	49,3	219			
ЮАР	0	130,0	9,4	61			
Австралия	0,2	90,0	23,4	26			

а) Используя имеющиеся статистические данные, заполните таблицу, рассчитайте ресурсообеспеченность на душу населения стран и регионов мира отдельными видами минеральных ресурсов, вычисления сделать по формуле:

$$P = \frac{Z}{N}^3, \text{ где:}$$

$P$  – ресурсообеспеченность (в годах),  $Z$  – разведанные запасы,  $N$  – численность населения страны.

б) Выявите отдельные страны и группы стран с максимальными и минимальными показателями ресурсообеспеченности каждым видом минерального сырья.

в) Сделайте вывод о ресурсообеспеченности стран и регионов мира отдельными видами минеральных ресурсов.

### Задание № 3:

Используя карты атласа и текст учебника, заполните таблицу отмечая знаком I – полную обеспеченность, w – частичную обеспеченность и знаком O – отсутствие или острую нехватку данного ресурса.

Таблица 3

### Обеспеченность отдельных стран некоторыми видами природных ресурсов

Страна	Виды ресурсов							
	Минеральные			Водные	Биологические		Климатические	Геотермальные
	Топливные	Рудные	Нерудные		Лесные	Рыбные		
Россия								
Швеция								
Германия								
Испания								
Япония								
ОАЭ								
Таиланд								
Ливия								
ЮАР								
США								
Бразилия								
Австралия								

б) Сделайте вывод об обеспеченности этих стран отдельными видами природных ресурсов.

**Важно!** Допускается использование задания № 2 и задания № 3 в качестве 2 и 3 варианта данной практической работы. Задание № 3 может быть использовано в качестве альтернативного варианта для основной части практической работы. Учителем могут быть использованы статистические данные других стран, не представленных в приведенном тексте практической работы.

## Практическая работа №2

### «Сравнение половой и возрастной структуры в странах различных типов воспроизводства населения на основе анализа половозрастных пирамид»

#### Обоснование:

*Данная практическая работа по географии в 10 классе посвящена сравнению половой и возрастной структуры в странах различных типов воспроизводства населения на основе анализа половозрастных пирамид. В работе будет проведен анализ данных и сравнительное исследование половозрастных пирамид разных стран, с целью обоснования важности и необходимости изучения данной темы.*

*Понимание половой и возрастной структуры населения является ключевым фактором в изучении географии, поскольку она отражает демографические характеристики и особенности различных стран. Практическая работа позволит обучающимся провести сравнительный анализ половозрастных пирамид и выявить различия в структуре населения между странами с разными типами воспроизводства населения, такими как развивающиеся страны, страны с переходной экономикой и развитые страны.*



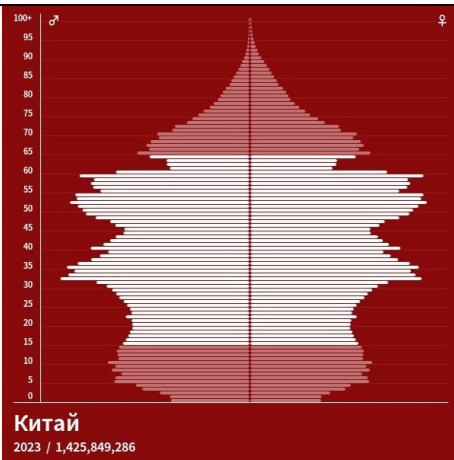
*Выполнение работы по данной теме позволит обучающимся развить навыки анализа данных, интерпретации графиков и сравнительного анализа демографических показателей. Это также поможет им понять взаимосвязь между половой и возрастной структурой населения и различными аспектами жизни общества, включая экономику, здравоохранение, образование, трудовую силу и миграцию. Результаты работы позволят обучающимся лучше понять демографические тренды и вызовы, с которыми сталкиваются различные страны.*

*Таким образом, выполнение практической работы по сравнению половой и возрастной структуры в странах различных типов воспроизводства населения на основе анализа половозрастных пирамид является важным шагом в изучении географии, обеспечивающим студентам практические навыки и глубокое понимание демографических процессов и их влияния на различные аспекты общества.*

## Ход работы

### Задание №1:

1) Внимательно рассмотрите половозрастные пирамиды стран разных типов.

<p><b>Развитые страны</b></p>	 <p>Соединенные Штаты Америки 2023 / 339,080,233</p>
<p><b>Страны с переходной экономикой</b></p>	 <p>Российская Федерация 2023 / 144,694,111</p>
<p><b>Развивающиеся страны</b></p>	 <p>Китай 2023 / 1,425,849,286</p>

2) Определите различия в средней продолжительности жизни, соотношении мужского и женского населения и основных возрастных групп;

3) Назовите причины выявленных различий;

4) Чем объясняются «изъяны» населения в половозрастной пирамиде Российской Федерации и Китая в различных возрастных группах?

5) Как изменится форма половозрастных пирамид и какие изменения произойдут в половом, возрастном составе этих стран к 2100 году?

## Задание № 2:

Постройте половозрастную пирамиду по следующим данным. Перевес мужчин или женщин выделите цветом отличным от основного. Определите к стране какого типа экономического развития могла бы относиться данная половозрастная пирамида.

Таблица 4

### Данные для оформления половозрастной пирамиды по заданным статистическим данным

Возраст	Мужчины	Женщины
0-4	5,74	4,78
5-9	5,78	4,83
10-14	8,68	7,32
15-19	8,94	7,64
20-24	8,07	6,98
25-29	7,73	6,59
30-34	7,13	6,04
35-39	8,24	7,32
40-44	9,07	8,36
45-49	8,10	7,80
50-54	6,43	6,53
55-59	3,19	3,62
60-64	5,36	6,72
65-69	3,32	4,69
70-74	3,07	5,31
75-79	1,23	3,32
80-84	0,49	1,52
85+	0,39	1,42

**Сделайте вывод о проделанной работе.**

## Практическая работа № 3

### «Определение целей и задач учебного исследования, связанного с опасными природными явлениями»

#### Обоснование:

*Выполнение работы по данной теме позволит обучающимся определить цели и задачи учебного исследования, связанного с опасными природными явлениями. Цели могут включать изучение типов и причин опасных природных явлений, анализ их последствий и разработку мер предотвращения и защиты. Задачи могут включать сбор и анализ данных, проведение полевых исследований, изучение литературы и научных источников. Это поможет обучающимся развить навыки исследования, анализа информации и принятия решений.*

*Важность данной темы продиктована необходимостью развития умений старшеклассников к организации исследовательской работы, которая является основой для успешного написания индивидуального исследовательского проекта в 10-11 классах.*

*Данная практическая работа позволит учащемуся усвоить информацию о правилах формирования методического аппарата исследования, формах оформления полученных результатах, других аспектов, свойственных научным исследованиям.*

**Цель работы:** сформировать представления об организации и проведении научного исследования, существующих научных подходах и методическом инструментарии, необходимом для исследователя.

#### Ход работы

##### Теоретическая часть

1) Прочитайте приведенные вопросы и сформулируйте на них ответы:

а) Что такое теоретическое и эмпирическое знание; чем отличается теоретический и эмпирический уровень исследования?

б) Проанализируйте существующие подходы в науке к организации научного исследования, назовите их характерные признаки:

- системный подход;
- личностный подход;
- аксиологический (ценностный) подход;
- этнографический подход;
- культурологический подход;
- деятельностный подход;

- антропологический подход;
- феноменологический подход.

в) Дайте определение данным понятиям: аннотация, конспект, реферат.

Определите сходство и различие данных понятий;

г) Что такое научный аппарат исследования? Для чего исследователь выделяет и описывает научный аппарат исследования?

д) Дайте определения следующим понятиям:

- актуальность исследования;
- проблема исследования;
- объект исследования;
- предмет исследования;
- цель исследования;
- гипотеза исследования;
- задачи исследования;
- методологическая основа исследования;
- методы исследования;
- теоретическая и практическая значимость исследования.

е) Перечислите известные вам методы теоретического и эмпирического исследования. Какие методы можно использовать при организации научного исследования в рамках вашего образовательного учреждения?

**Важно!** При организации данной практической работы рекомендуется провести пропедевтическую работу – заранее сформировать микрогруппы из обучающихся вашего класса, выдать вопросы из первого задания перед реализацией практической части работы.

### Практическая часть

2) Сформулируйте проблемы к следующим темам географических исследований:

а) Изучение влияния климатических изменений на распространение и интенсивность опасных природных явлений, например, ураганов, наводнений или засух;

б) Анализ взаимосвязи между географическим расположением и частотой возникновения опасных природных явлений, таких как землетрясения, вулканические извержения или лесные пожары;

в) Исследование воздействия опасных природных явлений на экономику и социальное развитие регионов, например, анализ последствий ураганов или затоплений для сельского хозяйства, инфраструктуры или туризма;

г) Оценка эффективности мер по снижению рисков и управлению опасными природными явлениями, включая анализ систем предупреждения и эвакуации, строительство защитных сооружений или внедрение современных технологий;

д) Исследование социально-экологических последствий опасных природных

явлений для уязвимых групп населения, например, анализ влияния наводнений или засух на миграцию, здоровье или доступ к ресурсам;

2) К темам, указанным во втором задании, определите и сформулируйте объект и предмет исследования.

3) К темам, указанным во втором задании, определите и сформулируйте задачи исследования.

**Важно!** Научное исследование должно отличаться конкретностью и последовательностью. Необходимо акцентировать внимание обучающихся на том, что оптимальное количество задач в научном исследовании не должно превышать 4-6 пунктов.

4) На основе проделанной работы, усилиями группы сформулируйте методический аппарат научного исследования по одному из существующих опасных природных явлений. Тема должна отличаться актуальностью, злободневностью, подчеркивать опасность для человека и общества. В вашем методическом аппарате должны быть: цель, задачи, объект и предмет исследования, теоретическая и практическая значимость. Определите, каким должен быть продукт вашего проекта? Как вы оформите полученные результаты.

Примеры опасных природных явлений: землетрясения, извержения вулканов, наводнения, цунами, ураганы, смерчи, бури, оползни, сели, лесные пожары, резкие похолодания и др.

5) Сделайте вывод о проделанной работе.



# ОЦЕНКА ПРЕДМЕТНЫХ РЕЗУЛЬТАТОВ ПО ГЕОГРАФИИ

## 11 КЛАСС

### Практическая работа № 1

#### «Сравнение по уровню социально-экономического развития стран различных субрегионов зарубежной Европы с использованием источников географической информации»

##### Обоснование:

*Данная практическая работа по географии в 11 классе посвящена сравнению по уровню социально-экономического развития стран различных субрегионов зарубежной Европы с использованием источников географической информации. В работе будет проведен анализ данных и сравнительное исследование социально-экономического развития стран различных субрегионов Европы, с целью обоснования важности и необходимости изучения данной темы.*

*Понимание социально-экономического развития стран является ключевым аспектом изучения географии, поскольку оно отражает уровень жизни, экономическую деятельность и социальные условия населения. Практическая работа поможет обучающимся оценить различия в социально-экономическом развитии стран разных субрегионов Европы и выявить факторы, влияющие на эти различия.*

*Выполнение работы по данной теме позволит обучающимся развить навыки анализа данных, интерпретации графиков и сравнительного анализа социально-экономических показателей. Это также поможет им понять взаимосвязь между социальными и экономическими факторами, определяющими развитие стран, а также обратить внимание на важность источников географической информации при проведении исследований.*

*Результаты работы по сравнению по уровню социально-экономического развития стран различных субрегионов зарубежной Европы будут способствовать глубокому пониманию различий в условиях жизни и экономической активности населения в разных регионах. Это поможет обучающимся лучше понять взаимосвязь между социальными, экономическими и географическими факторами, а также развить критическое мышление и аналитические навыки.*

**Цель работы:** сравнить по уровню социально-экономического развития страны различных субрегионов зарубежной Европы с использованием источников

географической информации.

### Ход работы

1) Изучите приведенные статистические данные, содержащие в себе информацию об объеме ВВП, уровню ВВП на душу населения

**Таблица 1. ВВП стран Европы, млрд. долл. США, 2022г.<sup>1</sup>**

Страна	ВВП, в текущих ценах (долл. США)	Позиция в рейтинге	Страна	ВВП, в текущих ценах (долл. США)	Позиция в рейтинге
Германия	4072.19	1	Португалия	251.95	15
Франция	2782.91	2	Греция	219.07	16
Италия	2010.43	3	Венгрия	178.79	17
Испания	1397.51	4	Словакия	115.47	18
Нидерланды	991.11	5	Болгария	89.04	19
Польша	688.18	6	Люксембург	82.27	20
Швеция	585.94	7	Хорватия	70.96	21
Бельгия	578.6	8	Литва	70.33	22
Ирландия	529.24	9	Словения	62.12	23
Австрия	471.4	10	Латвия	41.15	24
Дания	395.4	11	Эстония	38.1	25
Румыния	301.26	12	Кипр	28.44	26
Чехия	290.92	13	Мальта	17.77	27
Финляндия	280.83	14			

**Таблица 2. Рейтинг стран по уровню ВВП (долл. США) на душу населения в странах Европы, 2022г.<sup>2</sup>**

Страны	ВВП на душу населения	Место в рейтинге	Страны	ВВП на душу населения	Место в рейтинге
Люксембург	115541.77	1	Испания	39834.09	20
Ирландия	113870.79	2	Литва	39592.8	21
Швейцария	70999.69	3	Эстония	37826.01	22
Норвегия	67462.38	4	Польша	36798.19	23
Дания	59704.23	5	Португалия	35746.39	24
Нидерланды	58584.63	6	Венгрия	35254.5	25
Австрия	56280.51	7	Хорватия	34025.45	26
Исландия	55033.27	8	Словакия	33172.23	27
Швеция	54818.4	9	Румыния	32738.19	29
Германия	53560.09	10	Латвия	32733.47	30
Бельгия	53155.91	11	Греция	31516.64	31
Финляндия	49586.41	12	Болгария	26823.02	33
Мальта	48239.62	13	Черногория	22081.29	34
Великобритания	46831.09	14	Сербия	20496.82	35
Франция	46019.66	15	Македония	17128.7	37
Италия	43788.24	16	Босния и Герц.	16703.46	38
Кипр	43620.13	17	Албания	15501.66	39
Словения	42175.2	18	Молдова	12905.39	40
Чехия	41666.51	19			

Таблица 3. Ожидаемая продолжительность жизни при рождении (годы), 2019 г<sup>3</sup>.

Страны	Ожидаемая продолжительность жизни (лет)	Страны	Ожидаемая продолжительность жизни (лет)	Страны	Ожидаемая продолжительность жизни (лет)
Австрия	81.7	Италия	83	Сербия	75.9
Албания	78	Литва	76	Словакия	78.2
Андорра	82.7	Люксембург	82.4	Словения	81.3
Бельгия	81.4	Мальта	81.9	Соединенное Королевство	81.4
Болгария	75.1	Монако	82.2	Финляндия	81.6
Босния и Герцеговина	76.8	Нидерланды	81.8	Франция	82.5
Венгрия	76.4	Норвегия	82.6	Хорватия	78.6
Германия	81.7	Польша	78.3	Черногория	75.9
Греция	81.1	Португалия	81.6	Чехия	79.1
Дания	81.3	Румыния	75.6	Швейцария	83.5
Ирландия	81.8	Сан-Марино	83.1	Швеция	82.4
Исландия	82.3	Северная Македония	74.8	Эстония	78.9
Испания	83.2				

Таблица 4. Уровень грамотности взрослого населения стран Европы (15+лет), в %, 2019г.<sup>4</sup>

Страны	Уровень грамотности, %	Страны	Уровень грамотности, %	Страны	Уровень грамотности, %
Австрия	99	Италия	99.2	Северная Македония	97.8
Албания	98.1	Кипр	98.7	Сербия	98.3
Андорра	-	Латвия	99.9	Словакия	99
Бельгия	99	Литва	99.8	Словения	99.7
Болгария	98.3	Люксембург	99	Соединенное Королевство	99
Босния и Герцеговина	97	Мальта	94.5	Финляндия	99
Венгрия	99.1	Монако	100	Франция	99
Германия	99	Нидерланды	99	Хорватия	99.1
Греция	97.9	Норвегия	99	Черногория	98.8
Дания	99	Польша	99.7	Чехия	99
Ирландия	99	Португалия	96.1	Швейцария	99
Исландия	99	Румыния	98.8	Швеция	99
Испания	98.4	Сан-Марино	99.9	Эстония	99.9

**Таблица 5. Индекс развития человеческого потенциала (ИРЧП) стран Европы, 2021г.<sup>5</sup>**

Страны	ИРЧП	Страны	ИРЧП	Страны	ИРЧП
Австрия	0.916	Италия	0.895	Северная Македония	0.770
Албания	0.796	Кипр	0.896	Сербия	0.802
Андорра	0.858	Латвия	0.863	Словакия	0.848
Бельгия	0.937	Литва	0.875	Словения	0.918
Болгария	0.795	Люксембург	0.930	Соединенное Королевство	0.929
Босния и Герцеговина	0.780	Мальта	0.918	Финляндия	0.940
Венгрия	0.846	Монако	-	Франция	0.903
Германия	0.942	Нидерланды	0.941	Хорватия	0.858
Греция	0.887	Норвегия	0.961	Черногория	0.832
Дания	0.948	Польша	0.876	Чехия	0.889
Ирландия	0.945	Португалия	0.866	Швейцария	0.962
Исландия	0.959	Румыния	0.821	Швеция	0.947
Испания	0.905	Сан-Марино	0.853	Эстония	0.890

Значение ИРЧП:

0,80—0,95 – очень высокий уровень развития человеческого потенциала,

0,80—0,71 - высокий уровень развития человеческого потенциала,

0,71—0,53 - средний уровень развития человеческого потенциала,

0,53—0,30 – низкий уровень развития человеческого потенциала.

2. Выберите для сравнения регионы зарубежной Европы. (НА ВАШ ВЫБОР)

3. Выберите для сравнения страны из каждого региона зарубежной Европы. (НА ВАШ ВЫБОР)

4. Определите количественные значения объёмов валового внутреннего продукта (ВВП) сравниваемых стран различных субрегионов зарубежной Европы. Для выполнения задания воспользуйтесь данными Таблицы 1.

**5. Определите для сравниваемых стран:**

– **величину валового внутреннего продукта в расчете на душу населения.**

Для выполнения задания воспользуйтесь данными Таблицы 2.

– **ожидаемую продолжительность жизни населения.** Для выполнения задания воспользуйтесь данными Таблицы 3.

– **уровень грамотности взрослого населения.** Для выполнения задания воспользуйтесь данными Таблицы 4.

– **индекс развития человеческого потенциала.** Для выполнения задания воспользуйтесь данными Таблицы 5.

5. Внесите полученные данные в Таблицу 6 «Показатели уровня социально – экономического развития стран зарубежной Европы».

6. Проведите анализ показателей социально-экономического развития сравниваемых стран зарубежной Европы.

7. Сформулируйте вывод о социально-экономическом развитии сравниваемых стран различных субрегионов зарубежной Европы.

**Таблица 6. Показатели уровня социально – экономического развития стран зарубежной Европы**

Показатели уровня социально-экономического развития	Страна 1 (по выбору учителя)	Страна 2 (по выбору учителя)
ВВП страны		
ВВП из расчета на душу населения		
Ожидаемая продолжительность жизни при рождении		
Уровень грамотности взрослого населения		
Индекс развития человеческого потенциала (ИРЧП)		

## Практическая работа № 2

### «Изменение направления международных экономических связей России в новых экономических условиях»

#### Обоснование:

*Данная практическая работа по географии в 11 классе посвящена изучению изменения направления международных экономических связей России в новых экономических условиях. В работе будет проведен анализ данных и исследование эволюции международных экономических связей России, с целью обоснования важности и необходимости выполнения работы по данной теме.*

*Понимание изменения направления международных экономических связей России является ключевым аспектом изучения географии, поскольку оно отражает динамику и преобразования в мировой экономике и геополитическом контексте. Практическая работа позволит обучающимся изучить и проанализировать основные изменения в международных экономических связях России и их влияние на развитие страны.*

*Выполнение работы по данной теме позволит обучающимся развить навыки анализа данных, интерпретации статистических показателей и сравнительного анализа международных экономических связей. Они смогут изучить изменения в торговых потоках, инвестиционных потоках и других аспектах международных экономических связей России и сравнить их с предыдущими периодами.*

*Результаты работы помогут обучающимся получить глубокое понимание изменений*

*в направлениях международных экономических связей России и их влияние на экономику, политику и развитие страны. Они смогут проанализировать причины и факторы, определяющие эти изменения, а также оценить последствия для различных секторов экономики и областей деятельности.*

**Цель работы:** выявить изменение направления международных экономических связей России в новых экономических условиях.

### **Ход работы**

1. Оцените изменения политико-географического положения России. Используйте для выполнения задания фрагмент текста Концепции внешней политики Российской Федерации и схему «Какие страны Россия считает недружественными».
  2. Определите тенденцию миграционного прироста международной миграции в России. Используйте для выполнения задания данные из блока «Показатели долгосрочной международной миграции населения в России, первые полугодия 2022г. и 2023г., всего и по отдельным странам».
  3. Оценить влияние международных миграций на демографическую и социально-экономическую ситуацию в России.
  4. Оцените роль России как крупнейшего поставщика топливно-энергетических и сырьевых ресурсов в мировой экономике. Используйте для выполнения задания данные статьи А. Новака, заместителя председателя Правительства РФ, «Энергетическая политика России: разворот на восток».
- Выявите изменение направления международных экономических связей России в новых экономических условиях. Используйте для выполнения задания данные фрагмента «Российская экономика в условиях санкций» доклада «Россия и мир: 2023. Экономика и внешняя политика. Ежегодный прогноз» и фрагмента текста Концепции внешней политики Российской Федерации.

## Практическая работа № 3

### **«Выявление примеров взаимосвязи глобальных проблем человечества на основе анализа различных источников географической информации и участия России в их решении»**

#### **Обоснование:**

*Данная практическая работа по географии в 11 классе посвящена выявлению примеров взаимосвязи глобальных проблем человечества на основе анализа различных источников географической информации и участия России в их решении. В работе будет проведен анализ данных и исследование взаимосвязей между глобальными проблемами и ролью России в их решении, с целью обоснования важности и необходимости выполнения работы по данной теме.*

*Понимание взаимосвязи глобальных проблем человечества является ключевым аспектом изучения географии, поскольку оно позволяет понять сложную сеть взаимодействий и причинно-следственных связей между различными проблемами. Практическая работа поможет обучающимся выявить примеры таких взаимосвязей и рассмотреть роль России в решении глобальных проблем.*

*Выполнение работы по данной теме позволит обучающимся развить навыки анализа данных, интерпретации информации из различных источников и выявления взаимосвязей между глобальными проблемами. Они смогут изучить географические аспекты таких проблем, как изменение климата, устойчивое развитие, бедность, миграция и другие, а также рассмотреть роль России в их решении через участие в международных инициативах и сотрудничестве с другими странами.*

*Результаты работы помогут обучающимся увидеть широкую картину взаимосвязей и влияния глобальных проблем на различные аспекты жизни человечества. Они смогут узнать о международных усилиях и стратегиях по решению этих проблем и рассмотреть, как Россия вносит свой вклад в достижение глобальной устойчивости и благополучия.*

#### **Цель работы:**

**Выявить примеры взаимосвязи глобальных проблем человечества на основе анализа различных источников географической информации и участия России в их решении.**



## Ход работы

1. Выберите источники географической информации, необходимые для выявления примеров взаимосвязи глобальных проблем человечества.

2. Выявите различные точки зрения по возможным путям решения глобальных проблем человечества. Используйте для выполнения задания фрагмент

3. Сопоставьте и проанализируйте различные точки зрения по возможным путям решения глобальных проблем человечества.

4. Выявите и приведите примеры взаимосвязи глобальных проблем человечества. Воспользуйтесь для установления взаимосвязей глобальных проблем человечества схемой «Актуальные глобальные проблемы человечества».



5. Приведите примеры глобальных проблем, в решении которых принимает участие Россия.

6. Обсудите результаты учебного исследования, связанного с опасными природными явлениями / глобальными изменениями климата / загрязнением Мирового океана.